

OPEN XCM

VIII MARXA BTT

Ciutat de Carlet
21 de gener de 2018

eixida Camí del Cementeri

open xcm 9.00 hores
62 km, 1250 m desnivell

marxa btt 9.30 hores
40 km, 800 m desnivell

més informació:
ww.fccv.es



BENVINGUTS

El I Open Maratón “ CIUTAT DE CARLET “ es una carrera de mountain bike que se celebrará el día 21 de enero del 2018 y será la primera sede del Open XCM de la Comunitat Valenciana.

Esta organizado por el club ciclista VeloClub Carlet.

La competición se disputa bajo los reglamentos técnicos y deportivos de la FCCV.

Responsable organización **Vicent Ibañez**

Telefono: 671 081 247 email: admin@veloclubarlet.es

FICHA TÉCNICA

- Nombre de la prueba: **I Open XCM Ciutat de Carlet**
- Fecha: **21 de enero del 2018**
- Hora: **9:00h**
- Categorías: **Hombres y Femenas Sub 23, Elite, Master 30, Master 40, Master 50, Master60**
- Lugar de celebración: **Carlet y alrededores**
- Salida/meta: **Passeig de la Llum s/n**
- Organiza: **Veloclub Carlet**
- Colabora: **Ajuntament de Carlet y Federacion de Ciclismo Comunitat Valenciana**



Eva Valero corredora Elite BigBikes Carlet

“El Maratón Ciudad de Carlet comienza desde las afueras del pueblo, llegaremos en subida por caminos de asfalto hasta la zona donde empezaremos a disfrutar de sendas ratoneras de subida y bajada sin demasiada complicación. Pasaremos por pistas y sendas que nos llevarán hasta las dos subidas más exigentes por su desnivel que pondrán a prueba nuestras fuerzas.

Una vez alcanzado el punto más alto, entre montañas encontraremos unas de mis sendas favoritas, con algo de dificultad pero muy divertida enlaza con algunos escalones en subida que ara que la mayoría pongamos pie a tierra, a mitad de esta senda empezamos a bajar por zona rocosa...

Por pista, caminos y sendas llegaremos hasta la última subida con bastante desnivel pero de asfalto. A partir de ahí es todo bajada hasta llegar a Carlet.”

TROFEOS Y PREMIOS

Se disputarán la siguientes clasificaciones con los siguientes trofeos y premios:

Trofeo al 1º, 2º y 3º en categorías:

- Sub 23, masculino y femenino
- Élite, masculino y femenino
- Máster 30, masculino y femenino
- Máster 40, masculino y femenino
- Máster 50, masculino y femenino
- Máster 60, masculino y femenino

Los premios para cada categoría serán los establecidos en la normativa técnica FCCV 2018

CALENDARIO

Retirada de dorsales en la Oficina de atención al Participante a partir de las 7:00 h el mismo día de la prueba en el Passeig de la Llum, carpas organización VeloClub Carlet.

HORARIOS

7:00 h: Entrega de dorsales

8:50 h: Apertura de parillas

9:00h: Salida Cat.Feminas, Master 50,60.

9:10h: Salida Cat.Elite, Sub23, Master 30,40.

12:00h aprox. Entrada del primer corredor en meta

13:30h aprox. Comienzo de la ceremonia de entrega de trofeos



WAYPOINTS DE INTERES

- Salida/Meta:
Passeig de la Llum
- Aparcamientos
En las cercanías del Paddock y zona Salida/Meta
- Servicio de duchas
En el Campo de futbol Riu Magre
- Guardarropa
Junto al Paddock
- Almuerzo post carrera
En la zona de Paddock

ZONAS DE Paddock Y AVITUALLAMIENTO

Zona Paddock;Ubicación: Passeig de la Llum s/n

Se recomienda NO dejar ningún material de valor dentro del recinto, ya que no sera vigilado. La organización NO se hace responsable de ninguna posible pérdida o sustracción. Para una mejor distribución de esta zona ponerse en contacto con la organización antes del día de la prueba.

La zonas de avituallamiento estarán disponibles exclusivamente a corredores y auxiliares.

AVITUALLAMIENTOS LIQUIDOS Y SOLIDO


Avituallamiento/Asistencia Tecnica Zona 1

39°14'06.6"N 0°38'16.0"W 39.235162, -0.637778

Plus Code 8CFX69P6+2W

Kilometro 24 del recorrido, los auxiliares que lo desseen podran asistir al corredor también en el kilometro 18, ya que existe una distancia de 200m de separación entre ambos puntos.

El tiempo aproximado en vehiculo desde la zona de salida hasta este punto es de 25 minutos.



Avituallamiento/Asistencia Tecnica Zona 2

39°10'49.2"N 0°36'04.4"W 39.180320, -0.601222

Plus Code 8CFX59JX+4C

Kilometro 48 del recorrido.

El tiempo aproximado en vehiculo desde la zona de salida hasta este punto es de 25 minutos.



MARCAJE EN EL RECORRIDO

1.- Cinta de balizamiento roja y blanca



2.- Spray color blanco o amarillo en suelo



SEÑALIZACIÓN EN EL RECORRIDO

1.- MARCAJE DE INDICACIÓN DE KILOMETRAJE

10KM




20KM



30KM




2.- MARCAJE DE INDICACIÓN DE DIRECCIÓN



3.- MARCAJE DE INDICACIÓN DIRECCIÓN INCORRECTA

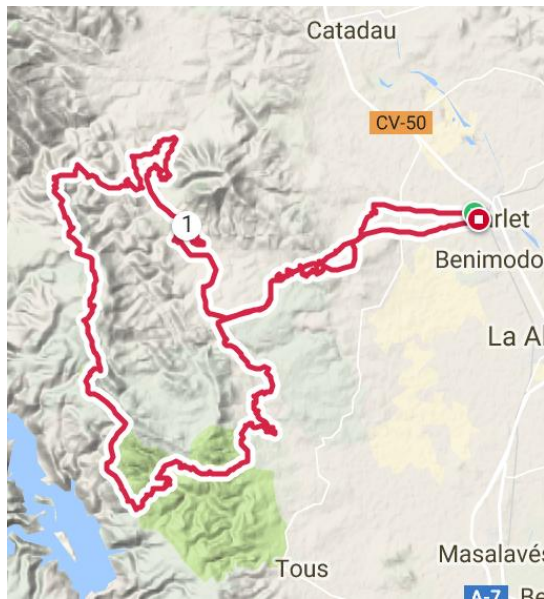
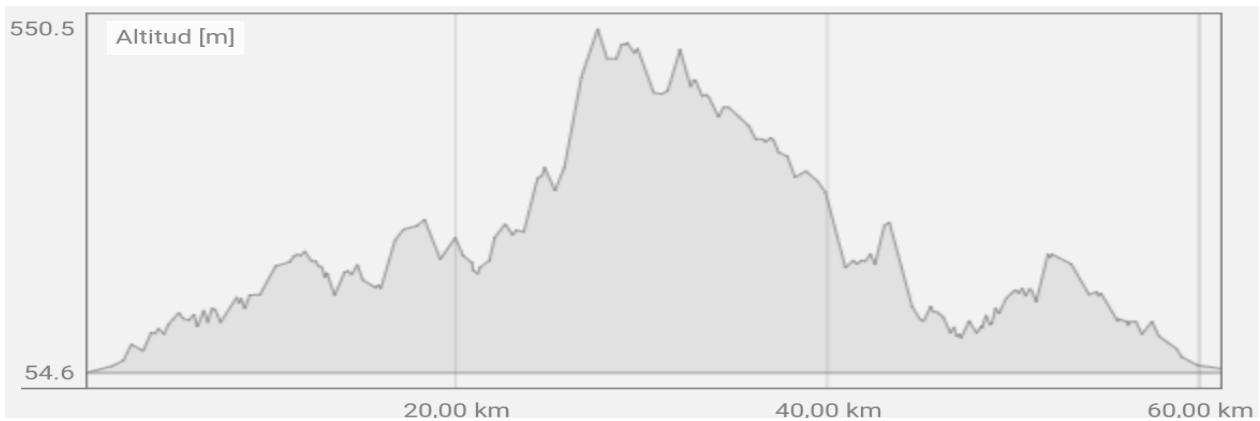


4.- MARCAJE DE INDICACIÓN DE PRECAUCIO DE – A + PRECAUCION



PERFIL DE ELEVACION Y DISTANCIA

- Cota max 550m
- Desnivel 1332m
- Distancia 61,2km
- Avituallamiento/Asistencia Tecnica km24,km48



PLANO DEL RECORRIDO

1 Indica el sentido de la prueba



TRACK DEL RECORRIDO

<https://ca.wikiloc.com/rutes-outdoor/open-btt-marato-2018-21699087>

<https://www.strava.com/activities/1270294687>

AVITUALLAMIENTOS OFICIALES

Los participantes dispondrán de dos puntos de avituallamiento sólido y líquido durante el recorrido, más el punto situado en Meta.

Cada punto de avituallamiento contará con una ECOZONA en la que los corredores tendrán que depositar los residuos generados tras su paso por el punto de avituallamiento.

DEPORTE Y MEDIO AMBIENTE

Los participantes deben respetar el medio ambiente en todo momento.

El espacio natural y público que acoge la prueba merece el total cuidado y respeto por lo que quedará terminantemente prohibido arrojar basura, desperdicios, envoltorios, etc a lo largo del recorrido.

Cualquier avituallamiento que no sea depositado en la EcoZona como el envoltorio de las barritas energéticas se deberán guardar hasta la siguiente EcoZona.

No respetar esta norma será motivo de expulsión y eliminación automática de la prueba.

En especial, las siguientes acciones estarán especialmente vigiladas:

- 1.- Tirar botellas de agua, envases o piezas/recambios de bicicleta
- 2.- Desviarse de la ruta dañando la vegetación
- 3.- No está permitido fumar en ningún punto del recorrido por evidente riesgo de incendio

TRAMOS DE ESPECIAL PRECAUCIÓN

Tanto los tramos de carretera como las vías urbanas están abiertas al tráfico, por lo que rogamos extremen las precauciones y sigan las normas de circulación(km15,km30,km55). Los participantes deben seguir las indicaciones de las autoridades de tráfico y personal de organización.

El recorrido presenta únicamente dos tramos de senda con dificultad,según nivel del participante,en los que habrá que tener cierta precaucion,Senda Les Dones y Ximot (km40 y km43).

PUNTOS DE ATENCIÓN MÉDICA

La organización pone a disposición de los participantes puntos de atención sanitaria que darán un servicio itinerante y estarán disponibles para traslados, compuestos de:

- 1 Ambulancia y medico,en zona de Paddock
- 1 Ambulancia en el recorrido punto avituallamiento 2

HOSPITAL CASA LA SALUD

c/ Dr. Manuel Candela, 21 VALENCIA 46015 Tel. 96 346 00 00

HOSPITAL AGUAS VIVAS

Urb. Aguas Vivas, s/n CARCAIXENT 46740 Tel. 962 58 88 00

CENTRO MEDICO LA SAFOR

c/ Daimuz, 26 GANDIA 46700 Tel. 962 87 47 40 00

IMED VALENCIA

Av Ilustración, 1 BURJASSOT 46100 Tel. 96 300 30 03

CENTRO MEDICO LA SAFOR

c/ Daimuz, 26 GANDIA 46700 Tel. 962 87 47 40 00

SERVICIO DE CRONOMETRAJE

La Organización facilitará un Chip desechable que ya estará adherido a la placa de la bicicleta de cada corredor para controlar el paso de los corredores, así como un dorsal, impermeables y bridas.

La inscripción se realizará a través de la plataforma de la empresa CronoK30.

<http://cronok30.com/eventos/marchas-btt/i-open-xcm-btt-ciutat-de-carlet>

DORSALES

ELITE, SUB-23	DEL 1	AL 99
MASTER30	DEL 100	AL 199
MASTER40	DEL 200	AL 299
MASTER50	DEL 300	AL 349
FEMINAS	DEL 350	AL 399
MASTER60	DEL 400	AL 409

SERVICIO DE FISIOTERAPIA Y MASAJE

Se pondrá a disposición de los participantes un servicio de fisioterapeutas y masajistas GRATUITO que realizarán masajes de recuperación post carrera

DONDE COMER Y DORMIR

HOSTAL RESTAURANT VERA CTRA. DE LA CREU NEGRA, 50
HOTEL CIUTAT DE CARLET CTRA. DE LA CREU NEGRA, 48 www.hotelciutatdecarlet.es

RESTAURANT 9 D' OCTUBRE NOU D'OCTUBRE, 19
RESTAURANT HONG YON II ENGINYER BALAGUER, 99
RESTAURANT LA PONDEROSA CTRA. DE LA CREU NEGRA, 1
RESTAURANT L'HORT AV. DE VICENT ANDRÉS ESTELLÉS, 23
RESTAURANT TENEDOR COLÓN, 122
BAR LES GRAELLES ENGINYER BALAGUER, 10
BAR MOU RIGOBERTA MENCHÚ, S/N
BAR PACO AV. DE BLASCO IBÁÑEZ, 27-B
BAR POLIESPORTIU AV. DE CHILLY-MAZARIN,
BAR RAVALET RAVALET, 54
BAR RESTAURANT LA PONDEROSA CTRA. DE LA CREU NEGRA, 13-A
BAR RESTAURANT L'HORT AV. DE VICENT ANDRÉS ESTELLES, 23
BAR ROVIRA PASSEIG DE LA LLUM, 2
BAR RTE LA REMI JOAN PESET, 46
BAR SARO PL. DE FRANCISCO TOMÁS Y VALIENTE, 7, BAIXOS
BAR SOL JOAN VICENT MORA, 27



PALMARES XCM COMUNITAT VALENCIANA

VENCEDORES OPEN XC MARATHON 2017

- 1.- NOGUERA, Jose francis ELITE CC BICI STORE VALENCIA
- 1.- VERA, Vicente javi SUB23 CULTBIKES-SPECIALIZED
- 1.- CABELLO, Ismael MA-30 KROSS NEW RACE
- 1.- CABELLO, Jose MA-40 KROSS NEW RACE
- 1.- PALMERO, Jose maximo MA-50 MTB MORVEDRE
- 1.- VIDAL, Armando MA-60 HUESCA BIKE C.C.
- 1.- LUIS, Arantxa F-ELI CC BICI STORE VALENCIA



CAMPEONES AUTONOMICOS OPEN XC MARATHON 2017

- 1.- MOLL, Adelino ELITE XABIA'S BIKE - VISAUTO
- 1.- CARNICER, Cristobal SUB23 BENICASSIM ME GUSTA-LUK
- 1.- MARTINEZ, David MA-30 GOBIK CC
- 1.- GODOY, Victor MA-40 GOBIK CC
- 1.- GARCIA, Miguel angel MA-50 GOBIK CC
- 1.- LUIS, Arantxa F-ELI CC BICI STORE VALENCIA

